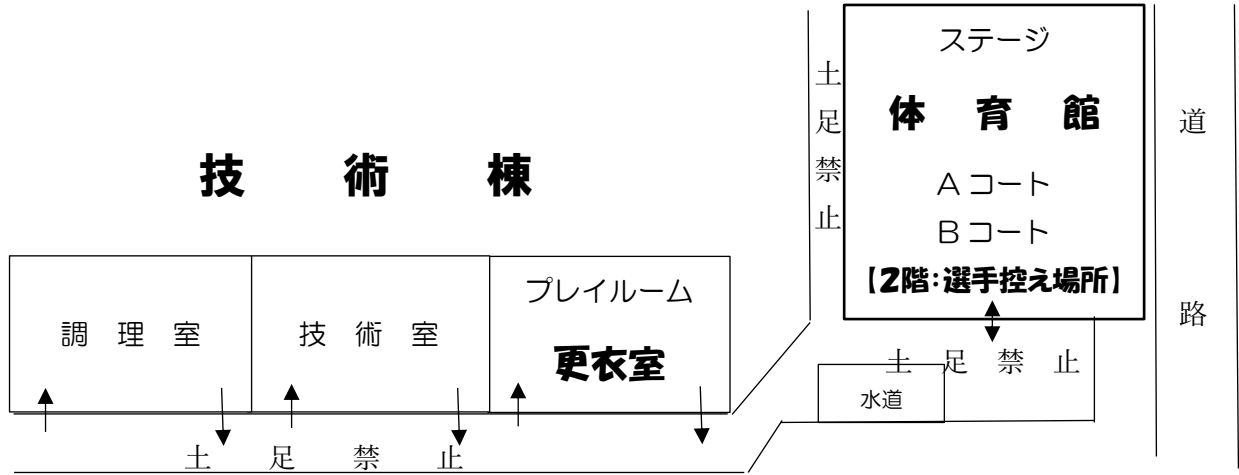


1 体育館の使用について

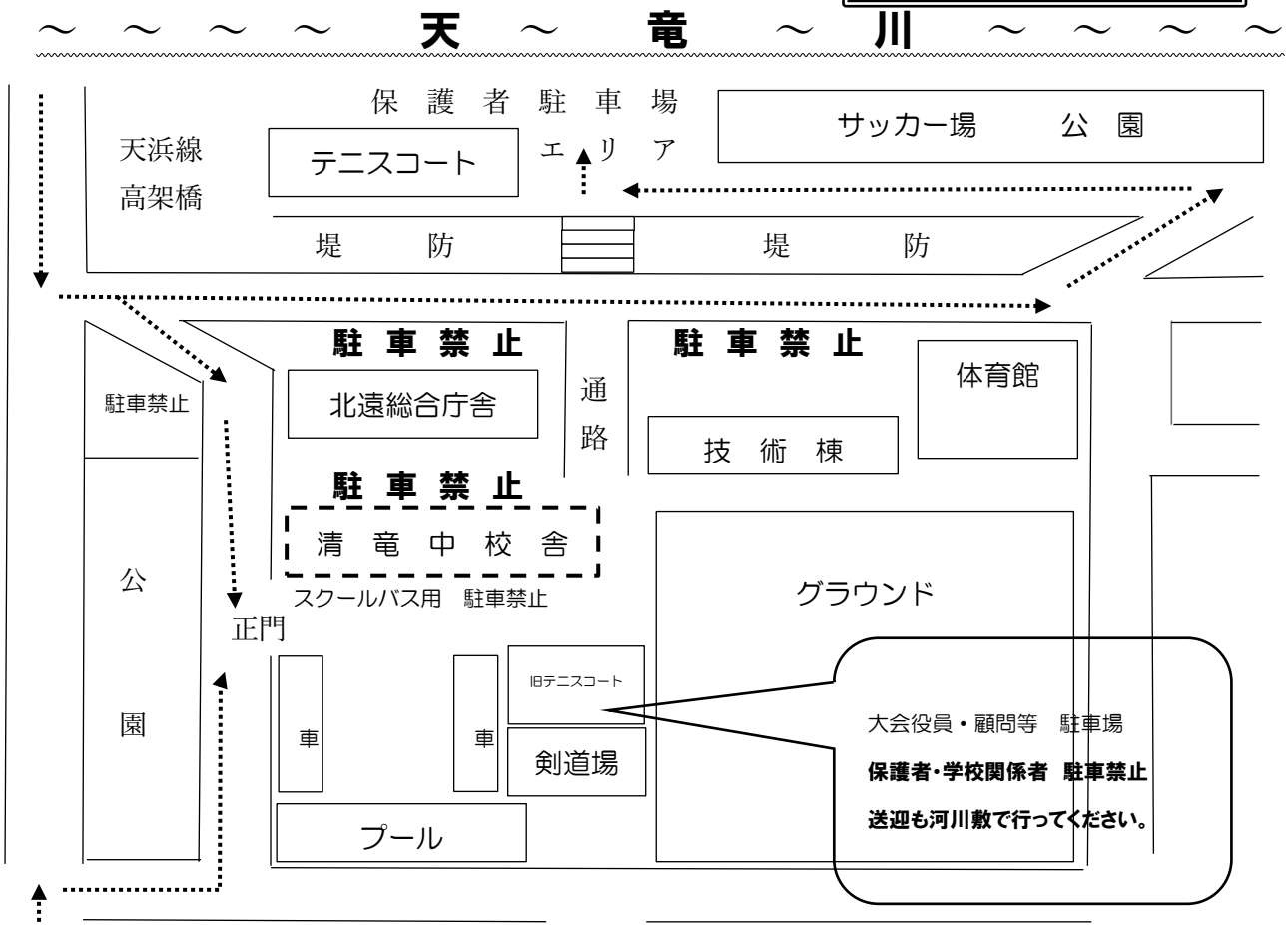
- ・ 下記の図の「土足禁止」エリアについては、**土足厳禁**です。
- ・ 体育館フロアは砂や石などで傷つきやすいため、体育館に入る際は、入口のマットでシューズ底をきれいにしてから入ってください。



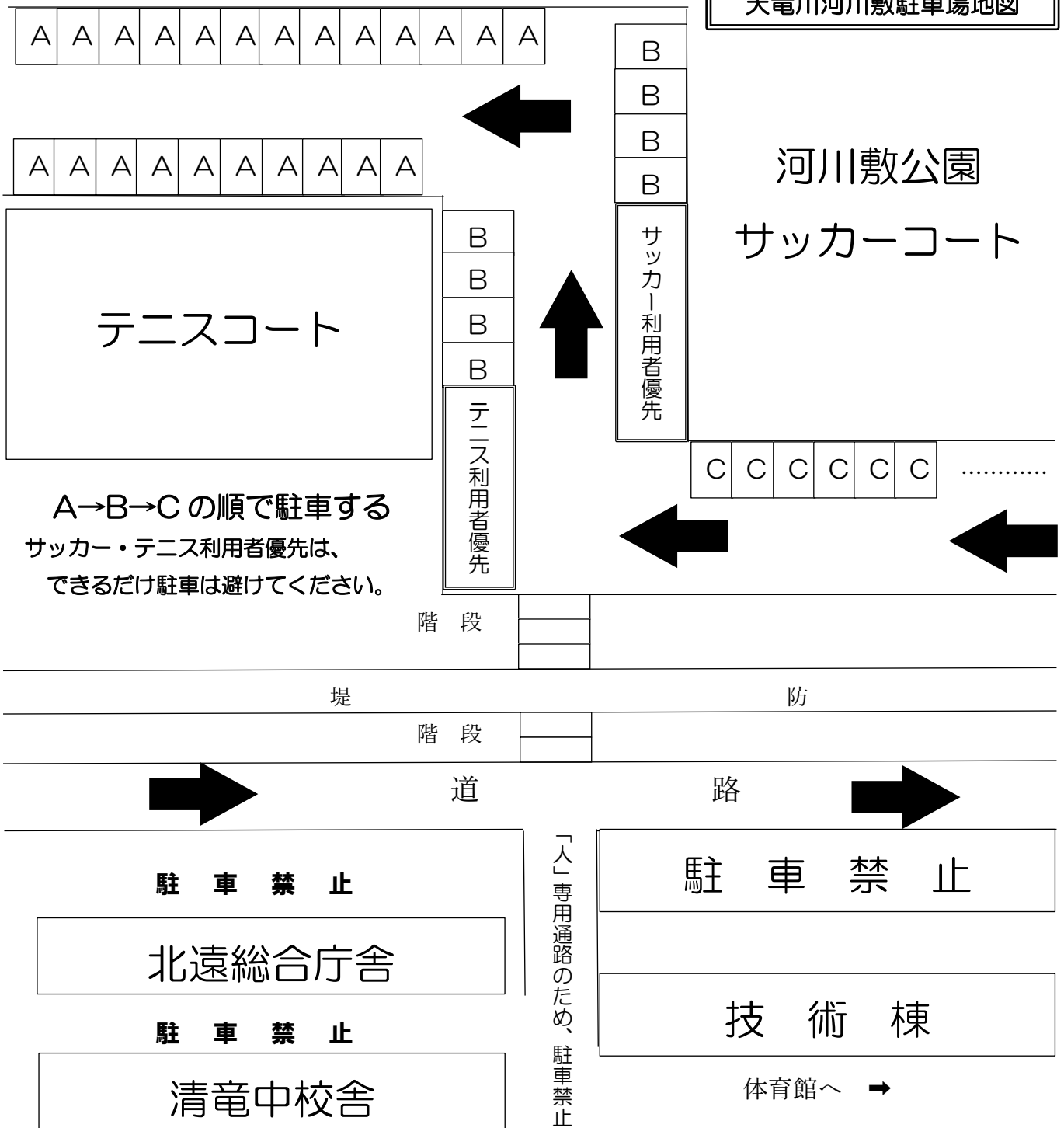
2 駐車場・送迎について

- ・ 顧問・大会役員については、正門を入れて南側の砂利駐車場へ駐車してください。**(駐車券提示)**
- ・ 土曜日は、スクールバスが運行します。校舎前のアスファルト部分に駐車しないでください。
- ・ 保護者・学校関係者は天竜川河川敷に駐車してください。**送迎のみの場合でも河川敷で行ってください。台数制限はありません。**ただし、天候によっては車が泥だらけになってしまうかもしれません。
- ・ 総合庁舎駐車場並びに校舎北駐車場は、駐車禁止です。

清竜中学校周辺地図



天竜川河川敷駐車場地図



A→B→Cの順で駐車する
サッカー・テニス利用者優先は、
できるだけ駐車は避けてください。

階段

堤

防

階段

道

路

駐車禁止

北遠総合庁舎

駐車禁止

清竜中校舎

「人」専用通路のため、駐車禁止

駐車禁止

技術棟

体育館へ →

3 その他

- ・ **体育館2階卓球場は選手控え場所**として、ステージ上は本部として使用するの、ビデオ撮影はフロアからしかできません。
- ・ 体育館のフロア以外でボールを使った練習はできません。
- ・ 2階卓球場では走ったりボールを使ったりすることは禁止とします。また、グラウンドも使用禁止です。
- ・ 控室： 体育館2階卓球場、技術棟 人数が多いチームは外靴袋を持参してください。
- ・ 緊急時以外、選手控え場所に保護者が入場することはできません。
- ・ **河川敷駐車場に、誘導はありません。各チームの責任で使用してください。**
- ・ **マイクロバスで来校予定の学校は、事前にご連絡ください。**



清竜中学校 河川敷駐車場への道案内

緑色の矢印が、河川敷駐車場への推奨ルートです。笠井街道を北上して西鹿島駅を通過します。高架手前の信号を右折すると向かいやすいです。別のルートでもOKですが、ヘアピンカーブがあります。
 ※テニスコートやサッカー場利用者も使うので、バレー関係者はできるだけ奥から詰めて駐車をお願いします。



清竜中学校の敷地内駐車場は青矢印へ。笠井街道から1本細い道に入ります。大きめのバスも進入できます。小さいですが「清竜中学校」の看板あり。



〒431-3313 静岡県浜松市天竜区二俣町鹿島525(清竜中学校)